



SORTIE MG PACA - « Route du Mimosa» (28 Février et 1er Mars 2025)

Programme

*« Pour notre première sortie de l'année, je vous propose une escapade entre ciel d'azur et mer d'émeraude où rayonne le soleil d'hiver : **le mimosa**...l'itinéraire commencera par les routes touristiques à travers le Massif des Maures marqué par la présence du maquis, des chênes lièges et des châtaigniers centenaires, par le passage de cols permettant de beaux points de vue tel qu'au départ le col de Taillude (411m) avec un point de vue unique sur le massif, le golfe de Saint-Tropez et la Chartreuse de la Verne, mais aussi par la découverte des beaux villages de l'arrière pays, nous continuerons en longeant la majestueuse Corniche de l'Estérel et ses points de vue magnifiques sur la méditerranée jusqu'à Mandelieu La Napoule ou nous quitterons le bord de mer pour la plus grande forêt de mimosas d'Europe du Massif du Tanneron jusqu'aux villages de Pégomas et de Tanneron ».*

1ère Journée : Vendredi 28 Février :

Rendez-vous à 11h30 à Collobrières à « l'hôtel restaurant des Maures »

19 Bd Lazare Carnot Collobrières



➤ **Déjeuner au restaurant**



-Départ à 13h30 par le Massif des Maures direction Grimaud, La Garde Frenet, Le Plan de la Tour, puis ont rejoint Fréjus, St Raphaël / Valescure.

Diner et Nuit à St Raphaël au « Domaine de L'Estérel »

805 Boulevard Darby Valescure St Raphaël





2ème Journée Samedi 1er Mars :

- **Départ à 9h** pour la route de la corniche d'Estérel direction Agay, Le Trayas, Mandelieu la Napoule par la D559, A Mandelieu direction Pégomas par la D38, Points forts :


- **Route de la Corniche de L'Estérel la fameuse « Route d'Or »**

Arrivée prévue à Pégomas vers 11h :


- **Visite des établissements «Reynaud Forcerie de Mimosas » environ 1h**

10 Impasse des Arnauds à Pégomas

Depuis trois générations, la famille Reynaud cultive les collines de Pégomas et de Tanneron pour produire parmi les plus beaux mimosas et eucalyptus de la Côte d'Azur.



Départ pour Montauroux, pour notre déjeuner de fin de Rallye
à « L'Auberge de la Bécassière » RD 562 Montauroux



Samedi 15h : Fin du Rallye





SORTIE MG PACA - « Route du Mimosa » (28 Février et 1er Mars)

Budget par équipage

- Equipage 2 personnes en chambre double : 370 €
- Equipage 1 personne en chambre single : 230 €
- Supplément par équipage pour les non membres du MG Club de France : 30 €

Le budget global comprends :

- Hébergement, restauration (boissons incluses),

Afin de veiller à votre sécurité, les boissons alcoolisées des repas des vendredi et samedi midi restent à la discrétion de chacun.



SORTIE MG PACA - « Route du Mimosa » (28 Février et 1er Mars)

Circuits et Kilométrages

Vendredi 28 Février : 91 Kms

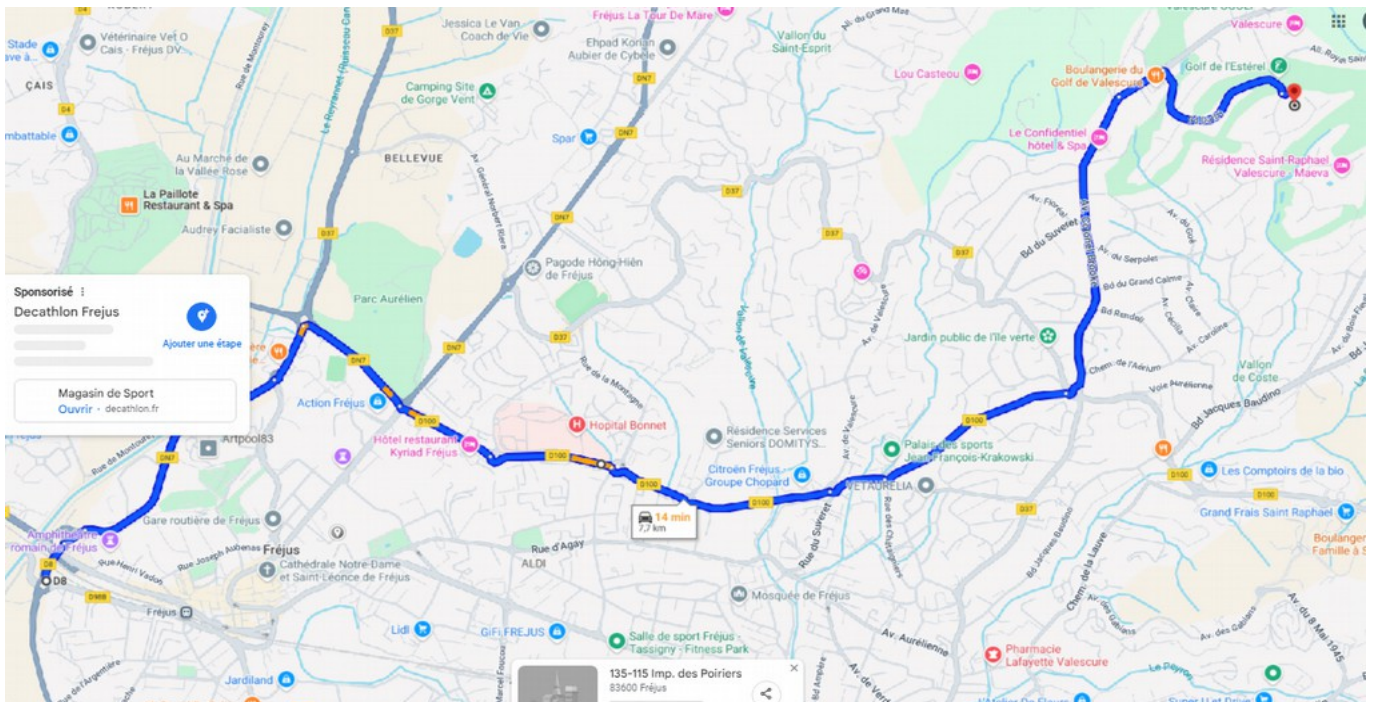
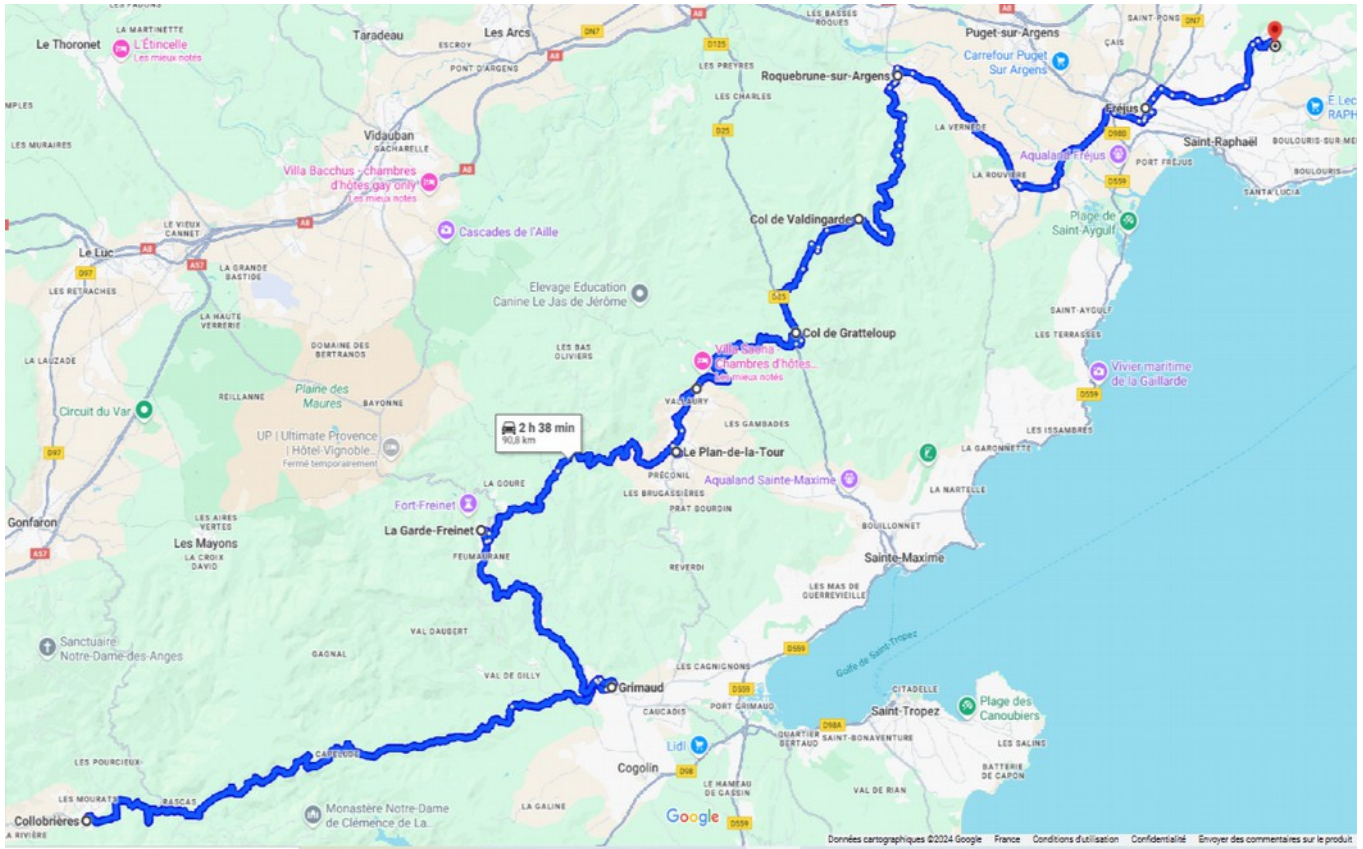
- Départ de Collobrières prendre la D14 direction Grimaud 24 Kms
- Puis prendre la D558 direction La Garde Frenet 10 Kms
- Puis prendre la D75 et D74 jusqu'au Plan de la Tour 10 Kms
- Puis prendre la D44 jusqu'au croisement de la D25 (Col de Gratteloup) 10 Kms
- Puis direction Roquebrune S/Argens par le Col de Valdingarde 15 Kms
- A Roquebrune direction Frejus par la D7 et D8 14 Kms
- A Frejus prendre la N7 puis la D100 direction Valescure (Domaine Estérel) 8 Kms

Samedi 1er Mars : 67 Kms

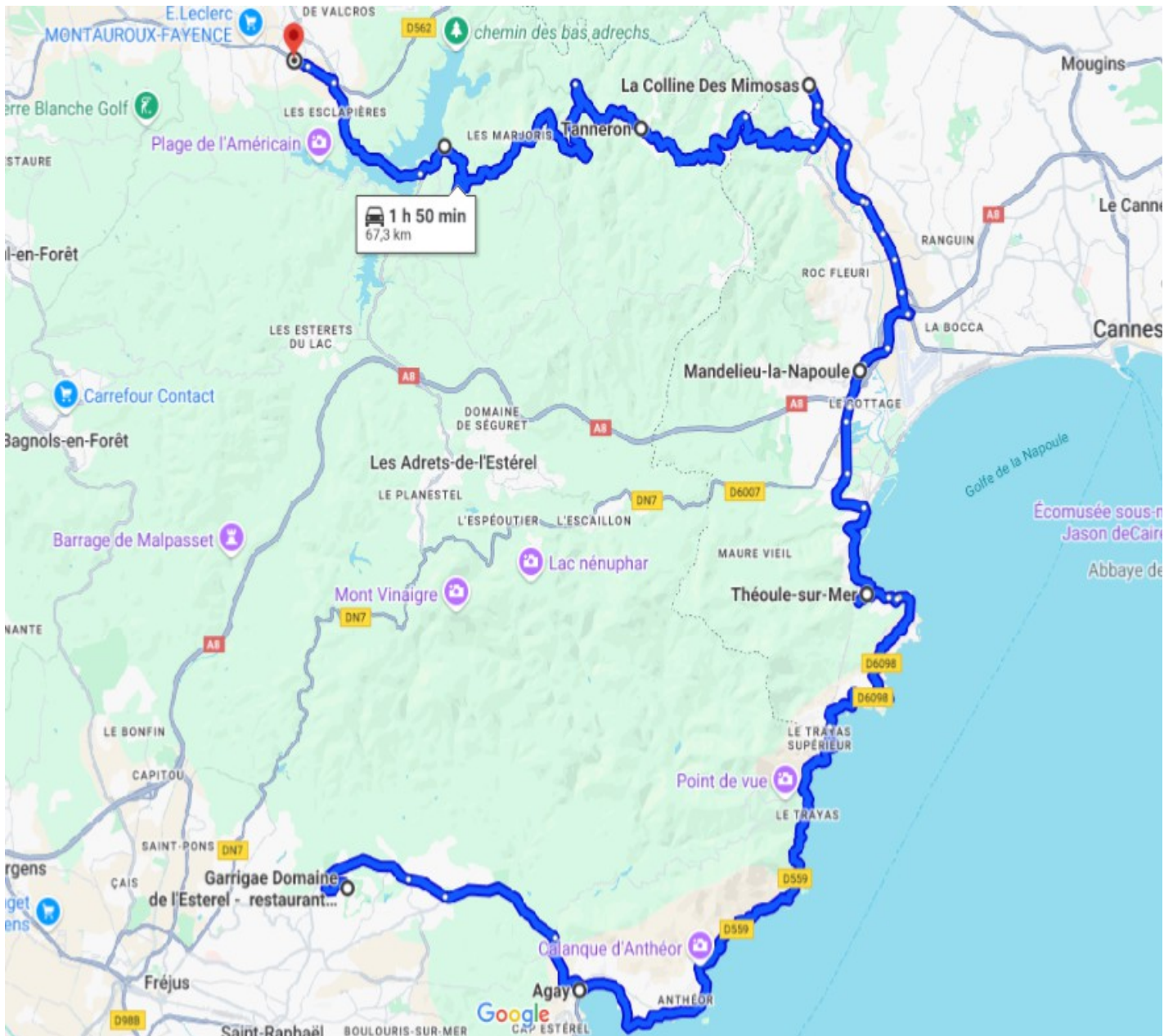
- Départ de St Raphaël, direction route de la Corniche de l'Estérel D559 :
- Boulouris, Agay, Anthéor, Le Trayas, Théoule, Mandelieu la Napoule 32 Kms
- A Mandelieu, prendre la D109 et D9 direction de Pégomas 8 Kms
- De Pégomas reprendre la D109 puis la route d'Or direction Tanneron 10 Kms
- A Tanneron, prendre la D38 direction le Lac de St Cassien 13 Kms
- Passer le pont du lac sur la D37 jusqu'au croisement de la D562 3 Kms
- Prendre à gauche sur 1 Km (arrivée à L'auberge de la Bécassière) 1 Km

Total 157 Kms

La Route du Mimosa : Vendredi 28 Février 91 Kms



La Route du Mimosa : Samedi 1er Mars 67 Kms



La Route du Mimosa (suite) : Samedi 1er Mars 67 Kms

