



4eme. ESCAPADES LIMOUSINES
« la ronde du massif des Monédières »
7 et 8 septembre 2024
Programme

C'est à partir de la cité du kaolin à Saint Yrieix la Perche que débutera notre parcours.
Nous sillonnerons les routes du plateau limousin haut viennois où abondent forêts, rivières et prairies avec ses vaches limousines.
Nous traverserons le massif des Monédières avec ses landes à bruyères, sa faune et sa flore qui colorent le paysage.
Notre week end se terminera à Pompadour, la cité du cheval reconnue pour son haras national et sa sélection de juments anglo-arabes.

1ère journée samedi 7 septembre


Accueil à partir de 8h45 (café, thé, jus d'orange, viennoiserie) au parking de la cité médiévale, rue des jardins (à la hauteur du n° 10), à Saint Yrieix le Perche (87) au pied de la collégiale datant du XII-XIIIème siècle

Matin : 60 kms **départ à 9h30**, nous nous dirigerons vers Vicq sur Breuilh où nous visiterons le Musée Cécile Sabourdy, labellisé Musée de France, avec ses collections de peintures, sculptures et autres objets d'art. En effet, il se distingue par le choix de ses créateurs tournés vers les arts dits « naïfs, bruts et singuliers ». (1h de visite).


Nous rejoindrons Masseret où nous déjeunerons à la brasserie « le Marymax » situé au plan d'eau de Masseret en Corrèze.

Après midi : 120 kms

Nous nous dirigerons vers le massif des Monédières, classé Natura 2000, et traverserons de magnifiques villages corréziens comme le village de Treignac avec sa porte médiévale, son église de style roman (XIIIè siècle), son vieux pont aux 3 arches et les 2 statues des Présidents corréziens de la République Française.



Collégiale de Saint Yrieix



Treignac (crédit photo Terres de Corrèze)

Ensuite, nous grimperons le col des Géants (824m) pour arriver à Chaumeil, joli village rural avec ses toits en ardoise et ses murs en granit ; village qui a été la patrie du célèbre accordéoniste Jean Ségurel (1908-1978), initiateur de la course cycliste du bol d'Or des Monédières .

Nous atteindrons le 2ème sommet le plus populaire des Monédières : le Suc au May, 908m d'altitude (le point culminant étant le le Puy de la Monédière à 922m). Nous pourrons profiter d'un panorama à 360° avec vue sur le plateau des Millevaches et sur les monts d'Auvergne : Monts Dôme, Monts Dore et Monts du Cantal. Ce lieu permet la pratique du parapente, du VTT...

Nous poursuivrons la traversée des villages corréziens de caractère et notamment Vigeois avec son abbatale du XIIè siècle.

Le circuit de la journée se terminera à Pompadour au restaurant La Grange (hôtel de l'hippodrome), 2 hôtels sont réservés pour la nuit : hôtel de l'hippodrome et l'auberge de la Marquise.



Village de Chaumeil (crédit photo Corrèze-communes)



Vue de la table d'orientation du Suc au May

2ème journée dimanche 8 septembre 50 kms


Matin : Rendez vous à 9h , place du château de Pompadour pour ensuite traverser les villages d'Agier, d'Orgnac, de Vertougit .

Puis, nous ferons une halte au Saillant, au niveau du parking du pont de la Vézère ; magnifique pont médiéval à bec avec 6 arches. Ensuite nous visiterons la chapelle Notre Dame du Saillant (XVIIè siècle), emblème de la région car c'est une des rares chapelles au monde à être entièrement décorée par des vitraux de M Chagall.

A la suite de la visite, nous reprendrons nos voitures pour traverser les villages de Voutezac, Ceyrat, Saint-Solve, Beyssac et regagnerons Pompadour pour déjeuner au restaurant de l'auberge de la Marquise.



Notre Dame du Saillant



Après midi : 10 kms

Nous consacrerons un temps pour la visite des écuries de la Marquise et de l'Orangerie.

Ensuite nous nous dirigerons vers Lubersac pour découvrir un élevage de juments laitières de race Connémara et Haflinger où nous pourrons déguster le lait frais et faire la découverte de savons au lait de jument.



Château de Pompadour



Écuries de la Marquise
(crédit photo Terres de Corrèze)

FIN du rallye

