


Samedi 24 et Dimanche 25 juin 2017

« En route pour.....la Bourgogne du Sud !! »

..Cluny, Chapaize, Brançon, Solutré...et au détour... Monsieur de Lamartine..

«Ô temps suspend ton vol..... »



**Contact : Isabelle et Didier Blondaux
Dominique et Jean Pierre Cambier**

**didabelle108@yahoo.fr
jpecambier@gmail.com**

**06.83.32.80.89
06.72.96.70.41**

Date limite d'inscription : 30 mai 2017

Tarifs : Equipage 1 pers : 190 € - 2 pers : 305 €



A partir du petit bourg médiéval de Cluny et de l'Hôtel Saint Odilon, nous vous proposons de découvrir les richesses de la Bourgogne du Sud ...

Vastes panoramas,

Collines boisées,

Superbes églises romanes,

Châteaux médiévaux,

Vignobles

Et bien sûr Gastronomie. ...



ORGANISATION et PROGRAMME



Accueil possible le vendredi soir 23 Juin (à votre charge)

Hôtel Saint Odilon -03.85.59.25.00 - www.hotelsaintodilon.com

S a m e d i 2 4 j u i n

Accueil des Participants - 8h à 9h30 -



Hôtel Saint Odilon ** - Belle Croix - 71250 Cluny

Accueil autour d'un café et de viennoiseries

Installation, Distribution des plaques, livrets, explications...

9H30 - DEPART DES VOITURES

Une route courte, 35,4 km, parmi les collines du Clunisois (Mont St Romain 550 m), ses belles forêts domaniales, permettant deux visites, celle d'une cave qui fut précurseur de la culture biologique en Saône et Loire, et celle d'un village médiéval (Brancion), avec arrivée sur Chapaize situé sur le cours de la rivière 'Le Grison' et sa superbe petite église romane du XIème siècle.



DOMAINE DES
VIGNES DU MAYNES



<http://www.vignes-du-maynes.com/>

MATIN

9h30 Cluny, Donzy le Pertuis, Blanot, Col de la Croix,
Mont St Romain -579 m-, (arrêt seulement pour ceux qui ne seraient pas intéressés par la visite du Clos des Maynes –
Col de la Pistolet, Charuble, la route redescend sur le vignoble de Lugny – Cruzille,
Sagy le Haut,
Visite du Clos des Vignes du Maynes- Guillot,
Brancion - Parking à l'entrée du village médiéval
Aperçu extérieur du château, traversée du village, visite église et halle XIV^{ème}, beau point de vue.
Traversée de forêts domaniales avec une belle arrivée sur **Chapaize pour le déjeuner.**

12h



Repas Restaurant Saint Martin à Chapaize



POURSUITE DU CIRCUIT

L'après-midi nous emmène sur le côté sud du Mâconnais ; un parcours de **68km** par de petites routes sinueuses pour déboucher sur la perspective grandiose des roches où nous irons sur les pas de la préhistoire, à Solutré.

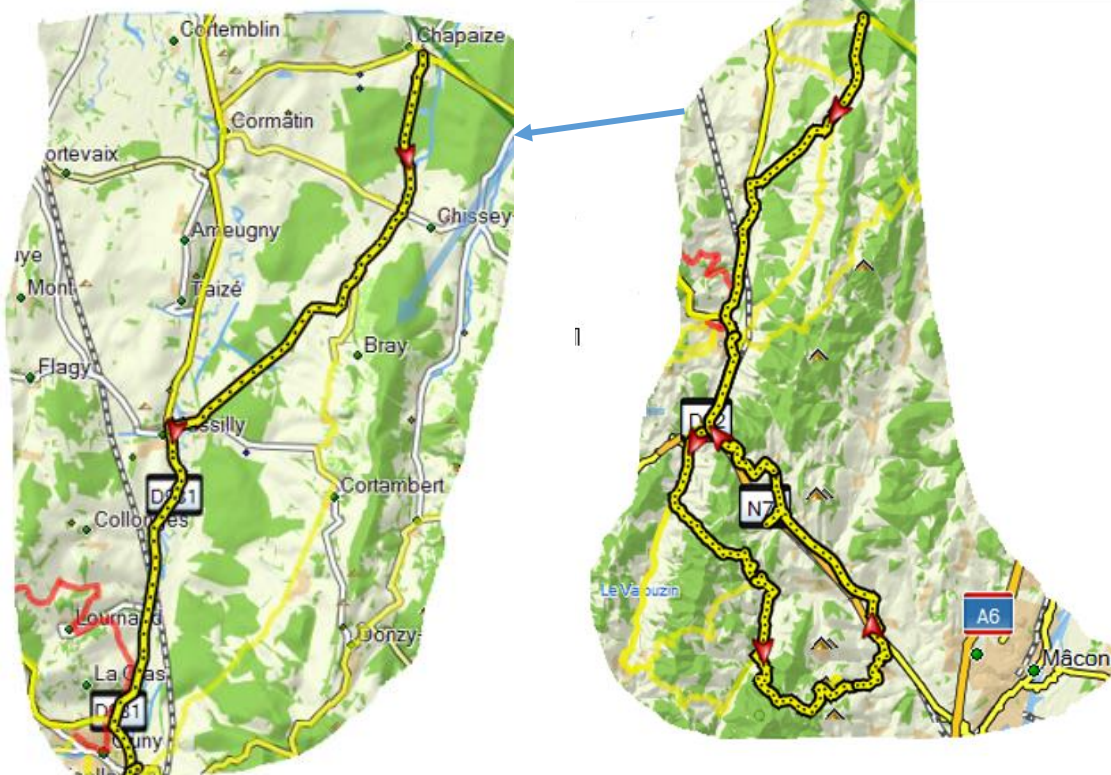


APRES - MIDI

14h Départ de **Chapaize**, et route plein sud pour revenir vers Cluny, en passant à proximité du centre spirituel de Taizé, puis **Lys, Chazeux, Massilly** où l'on traverse la rivière Grosne et qui comporte une usine importante de métallerie (*couvercles de bocaux*)

On passe la ligne TGV à Pont de Cotte (*très vieux pont très ensablé derrière un restaurant*) puis on longe sur la droite des prairies basses qui servirent autrefois d'étangs pour le monastère de Cluny, que l'on retrouve avec une superbe vue sur le clocher de l'Eau bénite.

La **Valouze, Bourgvilain** et cap sur le Mâconnais en gravissant le **Col des Enceints (529 m)**, pour découvrir ensuite depuis une ligne de crête, le beau panorama des **Roches de Solutré, Vergisson, La Mère Boitier**.



Descente sur **Pierreclos**, Passage près du château de Pierreclos, puis **Serrière** à gauche ; la route D31 gravit la colline, La Grange du Bois rajoute au panorama la vue sur la vallée de la Saône et Mâcon

Nous arrêtons les voitures sur le parking des camping-car car le parking voitures est très étroit

15h **A Solutré, nous sommes au km 43,**
Accès au pied de la roche par un petit chemin piétonnier facile.
Une précédente « notoriété présidentielle » nous gratifie d'un très intéressant musée de la préhistoire que nous visitons ... mais nous n'auront pas le temps de gravir la roche !



Le musée de Solutré présente les collections d'un des plus riches gisements préhistoriques d'Europe, un site de chasse fréquenté pendant plus de 25 000 ans par des hommes du Paléolithique supérieur (de 35 000 à 10 000 ans av. J.-C.) qui sont venus chasser, dépecer et boucaner des milliers de chevaux et rennes.

Nous redescendons par **Pouilly-Solutré**, puis **Davayé**, **Prissé**, **Milly Lamartine** - nous sommes dans le Val Lamartinien – **La Roche Vineuse** – qui porte bien son nom- et remontons au **Col du Bois Clair** en passant auprès du **Château de Berzé**.



Nous longeons souvent une « voie verte », (piste cyclable utilisant le tracé d'une ancienne voie de chemin de fer) qui permet de joindre Chalon à Macon en passant par Cluny. Au col du Bois Clair, l'éclairage du tunnel de cette voie cyclable a été aménagé pour ne pas nuire à l'habitat de chauve-souris et reste fermé pendant la période d'hivernage.



La descente du Bois Clair est rapide et nous conduit à **Jalogny**, puis arrivée à **Cluny** vers **...18h...**

SOIREE

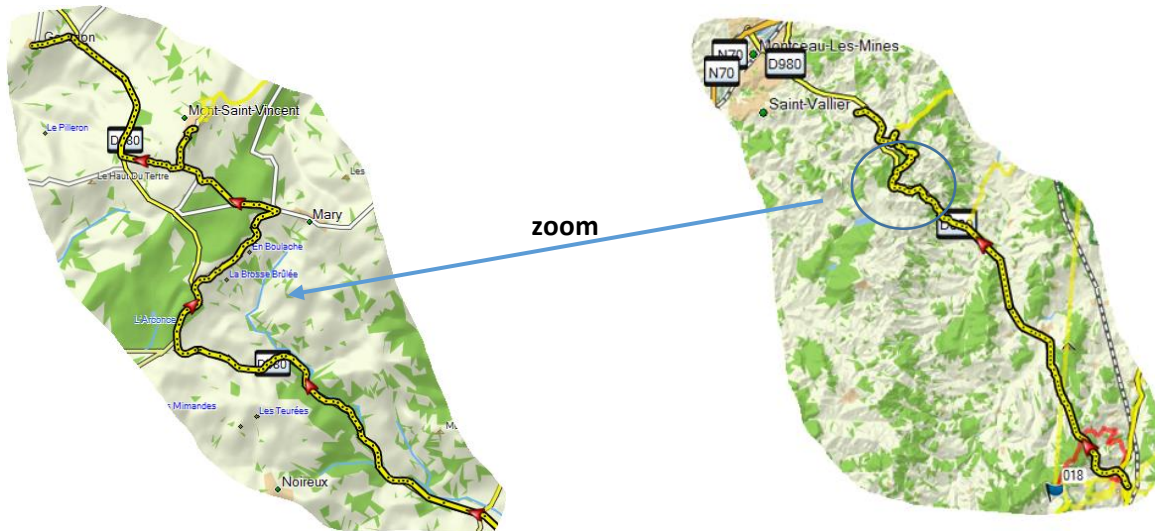
Reprise de la voiture pour le repas du soir, à 8 km de Cluny, à Bourgvilain. On se trouve tout proche de Saint Point et de la maison, 'ma masure', où le poète et homme politique **Alphonse de Lamartine** a vécu. L'auberge est tenue par un jeune couple Nicolas Guillaume (Chef) et Céline Becker.



Menu gastronomique
Boissons alcoolisées non comprises.

Dimanche 25 juin - Cluny, Mont St Vincent, Gourdon, Montceau...

La deuxième matinée débute par une promenade dans Cluny et sa célèbre abbaye bénédictine, puis les voitures prennent la direction du nord où le paysage se modifie, passant d'une nature calcaire à la roche granitique (Mont Saint Vincent).



MATIN

9h Déambulation pédestre dans la vieille ville de Cluny et sa grande abbaye, cœur spirituel de l'Europe médiévale. *L'abbaye de Cluny est fondée en 910 par Guillaume d'Aquitaine. Sa construction est achevée au milieu du XII^{ème} siècle, au moment de son apogée. Pendant cinq siècles, jusqu'à la construction de Saint-Pierre de Rome, l'abbatiale de Cluny est le plus grand édifice religieux d'Europe (177 m de long). Plusieurs papes en sont issus.*

10h15 Montée par la **D980**, belle vue en direction des Monts du Charollais, Passage à **Salornay**, puis on remonte la vallée de la Guye. Puis, **Croisée de Cray** où notre route coupe la voie transversale Chalon / Charolles (*ancienne voie romaine, relais de poste*) Passage à **Mary** et montée sur la butte de **Mont Saint Vincent**. (605 m) à **32,5 km** - Arrêt panorama, table d'orientation. Passage aux Perrons, descente en direction de Montceau Sur la butte, à gauche, **Gourdon**

12h **Gourdon km 37, repas**




APRES - MIDI

14h Reprise des voitures pour poursuivre notre promenade bourguignonne en direction de Montceau les Mines, ville industrielle née au XVIII^e siècle de l'implantation de la Cie des Mines et visite du Musée de la mine



Pour clore cette belle promenade, Passage le long du Canal du Centre : agréable et frais si le temps est beau. ; intéressant contraste avec les paysages des circuits précédents. Cela nous amène ainsi vers le **Rond Point Jeanne Rose** qui permettra à chacun de retrouver les grandes voies de circulation vers le nord (Le Creusot/Autun) et l'ouest (Chalon/Saône) pour ceux qui ne redescendraient pas à Cluny.



Il s'agit d'un programme prévisionnel susceptible de petites modifications en fonction des aléas de dernière minute que nous pourrions rencontrer ...

D. et I. Blondaux – J.P et D. Cambier

A bientôt donc, pour partager ensemble le plaisir de promener nos merveilleuses MG, la découverte du patrimoine et bien sûr la convivialité.