



RALLYE MG ALPES MEDITERRANEE
« TOUR DE CORSE »
(13 au 19 Septembre 2023)
Programme

*« La Corse, qui a vu naître le célèbre Napoléon Bonaparte ne manque pas de sites uniques à apprécier sur ses routes touristiques. Très attachée à ses traditions, cette terre de caractère a bien mérité son surnom d'île de beauté. Véritable paradis naturel où le patrimoine a merveilleusement été protégé, ce territoire préservé vous invite à découvrir ses charmants villages accrochés à flanc de montagne, ses petites criques sauvages, ses réserves naturelles riches en faune et en flore, ses plages dorées aux eaux cristallines, ses fonds marins colorés ou encore ses magnifiques gorges et lacs d'altitude .
La Corse du Nord au Sud voici l'itinéraire sur environ 1200 kms que nous allons réaliser sur 7 jours pour profiter des paysages au maximum et découvrir la mythique Ile de Beauté !»*

➤ **1er Jour Mercredi 13 Septembre « Le Cap Corse » 150 Kms**

Rendez-vous à 9h à Borgo à l'Hôtel «Isola» 5644 Rte des Marines de Borgo, lido de la Marana 20290 Borgo

Dépose des bagages et Pot d'accueil **pour un Départ à 10h**

Situé sur le cordon lagunaire de la Marana, l'Hôtel ISOLA idéalement situé en bord de mer, sera notre point de départ à la découverte des routes typiques et paysages les plus surprenants entre mer et montagne.



Le Matin :

Départ pour le Cap Corse, Après avoir traversé Bastia, nous prenons la route de la côte vers le nord, A **Miomo** on aperçoit déjà la première tour génoise qui existe en grandes quantités autour du **Cap Corse**, Peu avant **Erbalunga**, quelqu'un remarquera peut-être un grand bâtiment avec l'inscription "Les Glaciers du Brando". Ici de la neige était conservée jusqu'au début du 20ème siècle, de la neige qui servait pour rafraîchir les fontaines de la ville de Bastia, nous passons par **Erbalunga** petit village de pêcheurs à 10 kms au nord de **Bastia**. Après **Erbalunga**, le paysage devient plus sauvage, on atteint les *Marine de Sisco et Pietracorbara, Porticciolo Luri et De Maria* avant de rejoindre le village de **Macinaggio**, nous quittons la côte direction **Rogliano**, passage par les Cols **Saint Nicolas et De La Serra** pour descendre sur **Centuri**, coquet port de pêche encadré par des maisons pittoresques et colorées.





Déjeuner sur le port de Centuri au restaurant « La Jetée »

Plus qu'une simple auberge au début du siècle, la famille Strinna est toujours propriétaire des lieux depuis plus d'une soixantaine d'année. L'établissement situé sur le port de Centuri, offre une vue panoramique sur la mer et le port de pêche. Vous pourrez profiter, dans une ambiance simple et familiale de déguster nos produits de la mer pêchés par le patron « Dumé Strinna » sur le Sauveur. Cette année c'est le fils Dumé Strinna et son épouse Manon Strinna qui reprennent la suite de l'aventure afin de préserver et développer cet établissement qui leur tient tant à cœur



L'Après-Midi :

Après déjeuner en route sur la côte ouest du Cap, direction **Morsiglia** et **Pino**, **Pino** se situe sur un site unique haut sur la mer. A la Marine de Pino (Marine de Scalo) se tient l'ancien monastère St-Francois. la route mène juste après Pino vers une région très rocheuse, On traverse l'endroit de Minervo, le trajet reste après aussi sauvage, Ensuite, on atteint la *Marine de Giottan* après **Marinca** nous atteignons le petit village **d'Albo**, après direction Nonza pratiquement 150 m verticalement sur la mer et surveillé par un petit mirador bâti en 1760, l'emblème de **Nonza** et sa fameuse plage des galets gris .



Peu avant la *Marine de Farinole*, on arrive à une magnifique plage de sable où se trouve une autre tour ronde, la route quitte la côte et mène à des collines de vignes en passant dans le village viticole connu de **Patrimonio** où nous ferons une halte pour la visite du **Domaine « Clos Santini »**



Après la visite retour sur Bastia par le **Col de Teghime**, vue sur **Bastia** et l'*Étang de Biguglia* à l'Est et vers **St-Florent**, le *Nebbio*, le *Désert des Agriates* mais aussi le vignoble de **Patrimonio** à l'Ouest.

Arrivée à notre hôtel en fin d'après midi afin de profiter des installations, Soirée et Dîner à l'Hôtel.






➤ 2ème Jour Jeudi 14 Septembre: « Corte & La Restonica, Le Desert des Agriates » 210 kms

Le Matin :

Départ de l'hôtel à 8h30, A Borgo, nous prenons la direction de **Ponte-Leccia**, à partir de **Casamozza** et jusqu'à Ponte-Leccia, nous longerons le **Golo** qui est le plus long fleuve de Corse. A Ponte-Leccia, nous prenons la direction de **Corte**, une ville chargée d'histoire, agréable et accueillante, elle a été la capitale de la Corse durant la période d'indépendance sous Pascal Paoli. C'est le cœur de la Corse et la gardienne de l'identité insulaire. Où que l'on soit, on aperçoit la Citadelle. Surnommée « le nid d'aigle », elle domine **Corte** et semble veiller sur la ville.



On ne peut pas passer à **Corte** sans aller faire un tour dans les « **Gorges de la Restonica** » avec ses piscines naturelles, sa forêt de pins laricio et de châtaigniers, nous prendrons la route étroite des gorges, longue de quinze kilomètres, elle mène aux bergeries de Grotelle, Ce lieu offrant un panorama magnifique sur les montagnes, c'est le point de départ de randonnées pédestres pour la haute vallée de la Restonica, et plus particulièrement pour le lac de Melo et le lac de Capitello.




Déjeuner à L'Auberge de la Restonica

L'Auberge de la Restonica Situé à l'entrée des gorges et près du célèbre hôtel « *Dominique Colonna* » met en valeur depuis bientôt 50 ans, une cuisine à la fois traditionnelle et créative, à base de produits frais et locaux.



L'Après-Midi :

Après déjeuner, nous reprenons notre route vers Ponte Leccia puis direction le **Désert des Agriates**, D'une superficie de 15 000 ha, le désert des Agriates est un vaste territoire constitué de collines rocheuses et de vallons couverts de maquis, ce dernier possède un littoral long de 40kms avec de superbes plages sauvages. C'est un incontournable de la région, une seule route traverse le désert des Agriates entre Monetta et St Florent, la route est magnifique et les paysages sont splendides.



Arrêt à **St Florent (petit St Tropez Corse)**.

Depuis St Florent nous reprenons la route de la **vallée de Nebbio** direction **Oletta**, d'où l'on peut profiter d'un magnifique panorama sur le golfe de St-Florent et le Nebbio, nous continuons vers **Olimeto-di-Tuda**, passage par le **col de Santo Stefano** pour prendre la route du **Défilé du Lancone** jusqu'à Casatorra, la route longe la rive Nord du Bevinco et offre de beaux points de vue sur les gorges, l'étang de Biguglia et sur la mer. Encore quelques kms pour rejoindre notre Hôtel,

Arrivée en fin d'après midi pour notre 2ème Soirée et Dîner à L'Isola Hôtel



➤ 3ème Jour Vendredi 15 Septembre: « La Balagne, La Côte de Calvi à Porto » 180 Kms

Le Matin :

Départ de l'hôtel à 8h30, Nous reprendrons en sens inverse la route de la Vallée du Nebbio direction St Florent puis du Désert des Agriates pour arriver à **l'île Rousse**, ville attrayante et animée, face à *l'île de la Pietra*, puis direction **Calvi**, par la route de la côte, passage par **Algajola** petite station balnéaire fortifiée avec sa Chapelle Saint-Michel érigée en bordure de mer au XIIe siècle et son château fort U Castellu, construit au début du XVIe siècle.


Pour finir un arrêt au village de **Lumio**, un village authentique pour amateurs de vieilles pierres, qui domine toute la baie de **Calvi** et sa **Citadelle**, avant d'arriver à Calvi, direction de Calenzana pour notre halte déjeuner à « **L'Auberge du Coucou** »



L'Auberge du Coucou Située sur la Route de Calenzana dans l'arrière pays de Calvi, est une adresse confidentielle qui mérite la visite. Bien connue des locaux, son patron Serge Ricco a su faire de cette auberge un endroit référence, une adresse de charme et de caractère où l'on aime se poser loin des flots de touristes.

L'Après-Midi :

Après déjeuner, nous reprenons notre route vers **Calvi pour la visite de la Citadelle**, l'un des plus beaux sites de Corse. Elle se dresse avec fierté au dessus de la ville, si elle est aussi appréciée, c'est également pour sa situation géographique privilégiée, perchée sur son promontoire rocheux, elle propose un panorama à 360 degrés sur la ville, le port de plaisance, et les montagnes qui se jettent dans la mer. Nous quittons la cité de Christophe Colomb pour la côte ouest avec une des plus belle route de bord de mer, à chaque virage des vues époustouflantes d'un côté sur la mer ou de l'autre sur les montagnes, on commence par la *Pointe de la Revellata*, puis *le Golfe de Galéria*, ensuite elle contourne la zone de la *Réserve Naturelle de Scandola*, tout en offrant des points de vue exceptionnels sur la zone à partir du « Col de Palmarella » puis surtout après le Col de la Croix avec une vue magnifique sur *le Golfe de Girolata* avant de rejoindre **Porto**.



Inscrit au patrimoine mondial de l'UNESCO, **le Golfe de Porto** est splendide avec ses falaises de granit rouge surplombant la mer. Au nord la presqu'île de Girolata et la réserve de Scandola que nous venons de parcourir et au sud, les **Calanches de Piana** au programme pour demain. Bienvenue à **Porto** et son indissociable tour génoise.

Arrivée en fin d'après midi à l'hôtel Kallisté pour 2 nuits .

Situé à 200 mètres des Calanches de Piana, à l'Hotel Kallisté vous pourrez profiter d'une super piscine extérieure panoramique, et du bar et sa terrasse avec vue sur le golfe et la tour génoise de Porto.






➤ **4ème Jour Samedi 16 Septembre:** « Les Gorges de la Spelunca et les Calanches de Piana » 125 Kms

Le Matin :

Départ de l'hôtel à 8h30, nous quittons les belles routes du bord de mer pour **les Gorges de la Spelunca**, faisant partie du Parc Naturel Corse, surplombant le Golfe de Porto, les gorges sont à première vue inaccessibles tant elles sont profondes et accidentées. Le nom « Spelunca » qui signifie « antre » ou "grotte" fait justement référence aux caractéristiques impressionnantes du lieu. La route jusqu'à **Evisa** offre des panoramas vertigineux. Après Evisa, célèbre pour ses forêts et ses châtaignes, nous bifurquons sur notre droite pour monter jusqu'au **Col de Sevi** culminant à plus de 1100m pour redescendre sur **Sagone** et rejoindre le bord de mer. Puis direction **Cargèse**, situé en bord de mer, le village est notamment connu pour ses deux églises qui se font face: une église latine (catholique) et une église grecque (orthodoxe) ainsi que sa tour génoise. Nous continuons direction **Piana**, mais avant les Calanches et le retour vers Porto, une escapade vers la *plage D'Arone* pour notre déjeuner sur la plage



le Café de la Plage situé sur la *plage D'Arone* est particulièrement apprécié pour son cadre exceptionnel et paradisiaque, Sous la vigne, le chef Yann Kerhervé et son équipe vous surprendront avec une carte entre mer et montagne mettant en valeur les produits locaux et de saison



L'Après-Midi :

Après déjeuner, retour vers **Piana**, situé au cœur d'un des plus beaux paysages corses, le village domine le golfe de Porto et fait face à la presqu'île de Scandola. Piana figure aussi parmi "Les Plus Beaux Villages de France" et classé d'intérêt mondial par l'UNESCO. Si le village est en lui-même un point d'intérêt, le paysage qui l'entoure se révèle lui aussi de toute beauté.

Entre **Piana et Porto** s'étendent les "**Calanches de Piana**", La route qui traverse les Calanches et que nous allons prendre pour rejoindre Porto est l'une des plus spectaculaires d'Europe, c'est un paysage presque surréel de falaises de roches déchiquetées par l'érosion dont le rouge du granit contraste avec le bleu azur de la mer



Arrivée en fin d'après midi à l'hôtel Kallisté à Porto pour notre 2ème nuit .





5ème Jour Dimanche 17 Septembre: « De Porto à Propriano » 150 kms

Le Matin :

Départ de l'hôtel à 8h30, nous reprenons la direction de Piana par la route des Calanches, la faire dans l'autre sens nord sud nous permettra de découvrir les paysages et falaises différemment, puis direction Cargèse, Sagone, nous longerons *le Golfe de la Liscia*, passage par le *Col de San Bastiano* avant de rejoindre **Ajaccio, surnommée la « cité impériale »** et auparavant la « cité du corail » en référence à l'empereur Napoléon 1er originaire de la ville, sa demeure ancestrale, la maison Bonaparte, est à présent un musée exposant des objets de famille. Nous quittons Ajaccio pour contourner *le Golfe d'Ajaccio* et commencer notre route à travers **la Corse du Sud**. Passage par les plages de Porticcio où la montagne toute proche offre à la baie d'Ajaccio un cadre vraiment superbe. Passé Porticcio nous continuons par le bord de mer le long du Golfe d'Ajaccio, admirez la beauté des paysages, les plages, la *presqu'île d'isolla*, la *Pointe di Castagna* avec leurs tours génoises, nous monterons au petit village de Coti-Chiavari à près de 500 m d'altitude où nous ferons halte pour notre déjeuner au restaurant « **le Belvédère** »



Le Belvédère : Etablissement familial rassemblant plusieurs générations dans l'un des plus beaux sites de l'île avec une vue imprenable sur le golfe d'Ajaccio, privilégier la qualité de l'accueil et le plaisir de bien faire telle est la devise de la famille « Naturel, Sincérité, Franchise, Retour aux sources »



L'Après-Midi :

Après déjeuner, et après le *Golfe d'Arena Rossa* nous quittons le Golfe d'Ajaccio pour longer le *Golfe de Valinco*. nous quitterons également le bord de mer pour visiter le **site préhistorique de Filitosa**. Non ce n'est pas qu'un alignement de vieilles pierres, c'est le site mégalithique le plus prestigieux de l'île, classé au patrimoine mondial par l'Unesco. C'est un endroit magique, émouvant et terriblement impressionnant.

Notre prochaine étape sera **Propriano** au fond du golfe de Valinco, agréable petit port qui s'étire entre le *Belvédère-Campomoro*, *Olmeto-Plage* et *Porto-Pollo*.



Bienvenue à **Propriano** et **l'hôtel Bartaccia** où nous séjurerons 2 nuits.

*Le Bartaccia Hôtel, hôtel **** de Charme est situé aux portes de Propriano dans un parc verdoyant avec vue panoramique sur le Golfe du Valinco. Un restaurant bistronomique A Cena au bord de la piscine où le chef vous fera découvrir les saveurs et plaisirs d'une cuisine méditerranéenne revisitée.*





6ème Jour Lundi 18 Septembre: « De Propriano à Bonifacio » 130 kms

Le Programme : Une Journée à la découverte de Bonifacio

Départ de l'hôtel à 8h30, Nous prenons la route vers Sartène « **La plus Corse des villes Corse** », à visiter au retour pour ceux qui le souhaitent, au *Cap de Roccapina* point de vue sur *le Rocher du Lion*, nous continuons la route direction **Bonifacio**. A l'extrême sud de l'île, perchée sur des falaises de calcaire blanc, Bonifacio regarde l'horizon dans un cadre enchanteur. Ville chargée d'histoire, perchée sur un plateau calcaire et entourée de magnifiques falaises hautes de plus de 60 mètres, Bonifacio la blanche jouit d'un site exceptionnel. Arrivée à Bonifacio nous pourrons laisser nos voitures au parking du restaurant qui nous accueillera pour le déjeuner.



Le Matin : Escapade en mer vers l'**archipel des îles Lavezzi**, l'archipel c'est découvrir d'idylliques plages et criques au sable blanc et fin et à l'eau cristalline, bordées par d'immenses blocs de granits. Les îles Lavezzi sont un archipel de 23 îles, îlots et récifs granitiques situé à 10 kilomètres au sud-est de Bonifacio, il tire son nom de l'une de ses îles : l'île Lavezzo.



Au retour, déjeuner *Chez Francis*, c'est l'adresse préférée de tous les locaux et touristes qui viennent pour se régaler des fameuses grillades au feu de bois de la famille Moracchini. Père, mère et fils sévissent ici depuis plus de 30 ans, juste derrière le port de plaisance.



Après Midi : Visite guidée de la Citadelle,

L'origine de la ville actuelle de Bonifacio n'est pas vraiment connue avec précision, mais des dates approximatives indiquent sa refondation entre 828 et 833 par Boniface II de Toscane qui lui donna son nom actuel. L'histoire attestée de Bonifacio remonte en 1195 mais la ville fut colonisée par les Génois qui imposèrent à la ville des modifications militaires structurelles importantes (et qui créèrent la citadelle actuelle). **Mais toute l'histoire sera à découvrir avec notre guide**



En fin d'après midi, retour à **Propriano**, pour ceux qui le souhaitent visite libre de **Sartène**, ou retour direct et détente à l'hôtel Bartaccia. **Soirée Corse** pour notre dernière soirée en « beauté » sur l'île. Mais demain l'aventure continue pour notre retour sur Bastia.





➤ **7ème Jour Mardi 19 Septembre: « De Propriano à Bastia » 195 kms**

Le Matin :


Départ de l'hôtel à 8h30, pour notre dernière journée nous partons sur une des routes mythiques des montagnes Corses où nous pourrions admirer la beauté des paysages et les villages typiques Corses. Direction *L'Alta Rocca* vers les *Aiguilles de Bavella*. Tout d'abord, notre parcours nous emmène à **Sainte-Lucie-de-Tallano**, le village est considéré à juste titre comme l'un des plus beaux de Corse, puis direction **Levie**, riche de sites historiques et préhistoriques classés au Patrimoine mondial par l'Unesco, **Levie** se définit aussi comme la capitale de l'Alta Rocca, nous poursuivons vers **Zonza**, situé au pied des Aiguilles de Bavella et entouré de forêts de conifères et de châtaigniers, nous arrivons au **Col de Bavella**, considéré comme le plus beau col de Corse par l'étendue et la richesse de son panorama. *Les Aiguilles de Bavella* dominent le col à 1218m d'altitude, reliant l'Alta Rocca à la côte Orientale et à la côte Est de la Corse.



Passé le col nous descendons vers la côte Est, passage au *Col de Larone* à 600 m d'altitude avant de rejoindre le bord de mer à **Solenzara**. Au franchissement de la rivière Solenzara, on passe dans le département de **Haute-Corse**, le paysage change, les montagnes s'éloignent, on aborde la « plaine orientale ». on longe la base militaire dite de **Solenzara**, puis direction **Ghisonacci**, la côte est parsemée d'étangs dont certains sont stagnants et d'autres vivants au point de permettre la conchyliculture : les étangs d'Urbino et de Diane. après **Aléria** nous ferons halte à *l'étang de Diane* pour notre déjeuner «**Aux Coquillages de Diana** »



Aux Coquillages de Diana : restaurant flottant sur l'étang de Diane où les fruits de mer et les coquillages sont à l'honneur, mais il n'y a pas que ça ! Service décontracté dans une ambiance exotique propice à la détente.



Après déjeuner, nous arrivons presque à la fin de notre parcours, nous reprenons notre route direction Bastia, Passé **Aléria**, le *massif de la Castagniccia* se rapproche du bord de mer et ferme progressivement la plaine. On aborde la partie la plus touristique de la côte orientale traversant toute une série de stations balnéaires, À **Casamozza**, nous prendrons la route du cordon littoral entre la mer et l'étang de Biguglia afin de rejoindre notre point de départ « *l'hôtel Isola* » pour la fin de notre **Rallye « Tour de Corse »**.

Sur les 7 Jours nous aurons parcourus près de 1150 Kms soit une moyenne de 160 kms/Jour

