

LES VACHES ROUGES 2019

ENTRE LAVE TAPISSERIES ET DIAMANT

CIRCUIT N°1

LA BOURBOULE, ville étape, ville du bien être, ville entourée d' une biodiversité remarquable se propose, pour la 12ème fois, de vous accueillir au coeur de son Parc Naturel Régional des Volcans d' Auvergne. Et quel Parc ? Le plus grand de France métropolitaine avec ses 395.068 ha. Un des plus ancien , il a été créé en 1977. Il s' étend sur 120 kms du Nord au Sud. Territoire de moyenne montagne composé de cinq régions naturelles avec des entités paysagères singulières et complémentaires : l' Artense, le Cézallier, les Monts du Cantal, les Monts Dômes et les Monts Dore

Une terre de légende au quatre-vingts volcans, une terre généreuse (crêtes, estives, gastronomie, forêts...), fière d' une culture et de savoir-faire vivants .




Le BARRAGE de BORT les ORGUES (19) :

Sa construction commença en 1942 et dura une décennie. Il a une hauteur de 120 m et une longueur de 390 m avec une assise de 80 m d' épaisseur.

Sa retenue d' eau (le lac de Bort, 2ème lac de France après Serre-Ponçon) a une capacité de 447 millions de m3, pour une superficie de 1075 ha. . Elle s' étend sur 20 kms de long , flirtant avec 3 départements : la Corrèze, le Cantal et le Puy de Dôme. Sa fonction principale étant la production d' électricité.

Atout maître : le château de Val est un diamant brut ancré sur la rive gauche de la Dordogne.

Ce site est très prisé par les vacanciers et les touristes. Soyez donc les bienvenus !



Le Musée du Président.

A 30 kms au Nord- Est de Tulle, vous découvrirez SARRAN (19), petit village corrézien (271 âmes) égaré au fin fond du Limousin. Village modeste s' il en est, mais internationalement connu par le joyau qu' il propose aux nombreux touristes venus du monde entier.

Le Musée du Président Jacques Chirac fut inauguré par le Chef de l' Etat, lui-même , le 15/12/2000.. La collection qui vous est proposée se compose ainsi :

- au premier niveau, 150 cadeaux présidentiels sont exposés
- en sous-sol, vous pourrez admirer quelque 5000 objets dont 2000 livres .




CIRCUIT N°2

COL de GUERY :

Quel plaisir de bon matin que de sillonner la D 983 et ce , après un petit- déjeuner copieux ! Cette départementale vous mène au col le plus élevé d' Auvergne, le col de Guéry et ses 1268 m, avec vues sur le lac du même nom et sur la Roche Tuillière.

Le lac a une profondeur de 17 m et une superficie de 26 ha. Son originalité se traduit par une richesse poissonneuse (omble chevalier, truite , saumon, goujon ...) mais aussi par sa pratique de la "pêche blanche" lorsque sa surface est gelée.

Quant à la Roche Tuillière , elle dessine des orgues basaltiques . Elle a la particularité de s' être érigée sous la pression d' un " piston de lave " .



ORCIVAL (63) , entre Dômes et Dores , est une petite commune qui ondule de 780 m à 1509 m d' altitude.

Niché dans la vallée du Sioulet , le village compte 250 habitants . Il est bâti en éventail autour d' un chef d' oeuvre architectural : la basilique Notre dame d' Orcival datée du 12ème siècle . Cette basilique est l' une des cinq églises majeures de l' art roman auvergnat. Pour la fête de l' Ascension, de nombreux pèlerins viennent au pied de sa célèbre Vierge en Majesté.



Le Puy de LEMPTEGY (63)

est un volcan de type effusif (lave très liquide). Il est situé sur la commune de Saint Ours les Roches , tout près de Vulcania. Il s'est tu voici environ 8500 ans , maisil n' est qu' endormi ! Il a formé un cône de scories d' une hauteur de 50 m . Scories jadis longtemps exploitées sous forme de pouzzolanes de couleur rouge-noire .

Ce site fut copieusement " bombardé " ! A noter que les bombes qu' il projetait puissamment en l' air, vous pouvez les retrouver sous la forme de bouses de vaches (rouges !!) ou de choux- fleurs.

Le Puy de Lemptégy est actuellement un site d' extraction mais celle-ci est raisonnée et pédagogique.




CIRCUIT N°3

Village de GIAT (63) :

superbe petit bourg des Combrailles, placé sur une importante voie romaine que vous suivrez au volant de vos rutilantes MG. Voie désormais recouverte d' asphalt (D 204) mais qui continue d' offrir de magnifiques paysages !

Personnage de haut nom en ces lieux, le marquis De La Roche Ronzet a participé , aux côtés de Lafayette , à la guerre d' indépendance des Etats Unis d' Amérique. Le manoir de cette grande famille existe encore.

Tout au long de l' année et depuis des lustres, ce village organise foires, marchés et autres salons de grands renoms.



Nous passerons la porte d' une magnifique bâtisse de lissiers à FELLETIN (23) : la Maison du Tapissier. Bâtiment orné d' une superbe tourelle du 15 ème siècle avec un mobilier d' époque. Vous y découvrirez des oeuvres anciennes et modernes réalisées à partir d' un savoir - faire local inscrit au Patrimoine Mondial Culturel de l' UNESCO.



FELLETIN et son pont Roby (15 ème siècle).

Le quartier du pont Roby est un haut lieu de quête pour les chineurs venus d' Auvergne , du Limousin et souvent de bien plus loin. Ce pont porte fièrement le patronyme d' un fabricant de tapisseries. En enjambant la romantique rivière Creuse, cette construction dévoile charmes et particularités architecturales.

Le nom de la déesse Félis (fougère) associé à celui de Tin (petit ruisseau qui traversait la ville) a donné l' étymologie de FELLETIN.

